


Fietsroute
Hoogland - West
Hoogland - West





Jan Boerenfluitjes Fietsroute in vogelvlucht



**Om de tocht extra spannend te maken.
Zoek bovenstaande foto's en kruis ze aan op de kaart.**

Dit kom je onderweg tegen in Hoogland - Hoogland -West.



Routebeschrijving Hoogland - Hoogland - West

Startlocatie: Kraailandhof in Hoogland

Voordat je start: kijk nog even goed op het plein en zoek het kunstwerk. Wist je dat het De Ontmoeting heet en is gemaakt door Kees Verwey? Steek bij de Albert Heijn over, de Esdoornlaan in.

Neem de tweede weg links en ga dan rechts de Lindelaan in. Fiets rechtdoor en steek de Engweg over. Je ziet nu links de manage van de Eemruiters en rechts de voetbalvelden van Voetbal Vereniging Hoogland. Neem de eerste weg rechts, de Molenweg, en ga meteen weer de eerste weg links, het Enkeerdpad. Op de kruising aan het einde sla je rechtsaf de Hoolestee in. Je fietst nu langs

voetbalclub VVZA. Op de kruising ga je rechtsaf de Schothorsterlaan in. Aan de rechterkant zie je het park en landgoed Schothorst. Sla hier rechtsaf.


Vraag 1: Hoe heet het witte huis aan het begin van het park?

*Tip! Als je even bij Het Groene Huis wilt rondkijken, zet dan even je fiets in de fietsenstalling. Het landgoed had tot 1829 een agrarische functie. Tussen 1861 en 1876 werd het bestaande hoofdgebouw verbouwd tot landhuis. In 1974 kocht de gemeente het terrein voor woningbouw en sportfaciliteiten. Op de buitenplaats bleef twintig hectare groen behouden. Daar werd het CNME (Centrum voor Natuur en Milieu Educatie) gevestigd.

Fiets naar de minirotonde bij het witte huis en ga naar links achter het witte huis langs. Aan het eind van de weg ga je naar rechts. Met de grootste natuur- en waterspeeltuin van Amersfoort achter je vervolg je de weg over de Duivensteeg. Neem de eerste weg links, het Dekzandpad op. Met (meestal) de schapen en de Scouting Vereniging Soekwa aan de rechterkant. Aan het eind van het fietspad ga je links de Molenweg op. Aan het eind, op de T-splitsing, ga je rechts Park Schoonoord op die overgaat in de Komhoeklaan. Aan het eind ga je naar rechts. Je fietst nu over de Hamseweg langs onder andere Bike Totaal Groenestein en de Faam. De Faam was tweehonderd jaar geleden al een rustplaats voor vermoeide reizigers en paarden. Van oorsprong was het een aanbouw aan een boerderij, waarin een winkeltje zat. Toen al was er ruimte om de keel te smeren en van een eenvoudige pot te genieten. Wist je trouwens dat Hooglanders een bagagedrager een achterrekje noemen?

Sla bij de rotonde, aan het eind van de Hamseweg, linksaf richting de verkeerslichten bij de Bunschoterstraat. Het beeld bij de rotonde heet de Overlegging en is gemaakt door kunstenaar Alex Vermeulen. Bij groen licht steek je de weg over en gaat rechtdoor de Coelhorsterweg (en Hoogland-West) in.

*Tip! Een stukje naar rechts vind je Golfclub Hoogland Amersfoort. Daar kan je terecht voor een hapje, drankje of kennismaking met (voet)golf.



Routebeschrijving Hoogland - Hoogland - West

Na een paar honderd meter neem je de eerste weg links, de Weerhorsterweg. Ga dan rechts de Droevendalsesteeg in en aan het eind links de Coelhorsterweg weer op. Je passeert onder andere kapel Coelhorst. Deze 14 e eeuwse katholieke kapel werd gebouwd voor de inwoners van Hoogland. Zo hoefden ze niet langer in Amersfoort naar de kerk te gaan. Een zware storm in 1747 verwoeste de kapel, die pas twaalf jaar later werd hersteld. In 2003 werd de laatste restauratie afgerond. De kapel had vele gebruikers. Na de reformatie (1579) ging hij over in protestantse handen. Toen Hoogland een nieuwe kerk kreeg op de Hamseweg (De Inham), werd de kapel in 1843 verkocht aan de bewoners van Landgoed Coelhorst: de families Van Tuijl van Serooskerken en na 1957 de familie Beelaerts van Blokland. Zij gebruikten de kapel als grafkapel. Tegen de oostwand liggen enkele graftomben. De kapel is gewijd aan Sint-Nicolaas en is sinds 1973 een rijksmonument.

Blijf op de T-splitsing rechtdoor de weg volgen. Deze gaat over in de Slaagseweg en je passeert boerderij Breevoort. Daar wonen maar liefst 800 geiten. Ga vervolgens rechtsaf de Zeldertseweg in.


*Tip! Halverwege de Zeldertseweg is een Opstappunt voor het Klompenpad. Leuk voor een volgende keer.

Op de Zeldertseweg fiets je langs boerderij Landsigt.

Vraag 2: Welk huisnummer heeft deze boerderij?

Op boerderij Landsigt was vroeger het beroep 'bewaarsman' van toepassing. 'Dit beroep werd meestal uitgeoefend door kleine boeren, in dit geval in de Eempolders. Veel boeren uit verder gelegen gemeenten bezaten in deze polders enkele hectaren land. Maar dat was vaak te ver van huis om toezicht te houden op het jongvee. Dus werd dit werk uitbesteed aan een polderboer die daar opgegroeid en goed bekend was. Als de eigenaren op zondag af en toe eens gingen kijken, verkocht de bewaarsman soms een borrel.' Dit zegt Wim de Ridder, die twintig jaar bewaarsman was. Op verzoek van de Historische Kring Hoogland schreef hij een leuk verhaal, want 'bewaarsman' is een uniek Hooglands woord. Het geeft aan dat Hoogland altijd een agrarisch dorp is geweest.

Vraag 3: Aan de linkerkant staat een Engelse telefooncel. Wat voor beest zit/zat er tijdens Corona je toe te lachen? Ik zag twee ... broodjes smeren.



Routebeschrijving Hoogland - Hoogland - West

Je fietst verder door Zeldert en komt uit op de Bunschoterstraat. Hier ga je rechtsaf richting Hoogland. Bij de rotonde ga je linksaf onder de weg door via de tunnel. Hou rechts aan, fiets omhoog en ga linksaf de Pastor Pieckweg in. Herkenbaar aan het blauwe bord met DE BIEZEN en een reiger. Aan het einde van de weg ga je naar rechts, de Zevenhuizerstraat, en word je welkom geheten door het bord Hoogland. Neem de eerste weg links, de Oude Kerklaan, en ga aan het eind naar rechts, de Martinuslaan. Je fietst langs de historische St. Martinuskerk aan de linkerhand. Deze is gebouwd in 1882. In 1943 namen de Duitsers de klokken van de kerk mee om ze waarschijnlijk om te laten smelten. De grootste klok bleef gespaard, om deze al eerder door parochianen was begraven. In 1945 werd de toren van de kerk opgeblazen door de Duitse bezetters. Zij wilden niet dat de geallieerden de toren vanuit de lucht zouden gebruiken als herkenningspunt. Pas in 1955 is de kerktoren hersteld.

De weg gaat over in de Engweg en je fietst langs dorps huis de Neng.

*Tip! Stap van de fiets en lees het gedicht van de Amersfoortse stadsdichter over Hoogland.

Vraag 4: Hoe heet de dichter?

Ga rechtsaf de Plataanweg in. Fiets langs de Berkenvijver en ga op de Zevenhuizerstraat naar links.

*Tip! Aan je rechterhand zie je fietsenmaker Blom, al honderd jaar een echt Hooglands begrip. Wil nog wat lucht in je bandjes, je zadel afstellen, het stuur wat verzetten, een regenjasje kopen? Voel je vrij.

Vervolg nog een paar meter je weg over de Zevenhuizerstraat en je arriveert weer op het plein van winkelcentrum Kraailandhof. Hier eindigt de Jan Boerenfluitjes Fietsroute. We hopen dat je een leuke en leerzame fietstocht hebt gehad.

Deze activiteit is mede mogelijk gemaakt door de subsidie van de gemeente Amersfoort en Indebuurt033.

Indebuurt033 